

244 / 04.02.2020

OFERTA DE VÂNZARE TEREN

Subsemnată (L) Subsemnata: **Blindu Ana**, CNP L, identificat cu T, seria T, nr. T, eliberat(a) de Mun. Suceava, vând teren agricol situat în extravilan „Toloaca” în suprafață de **0.2600(ha)**, la prețul de **5200, 2) cincimiidouă sute lei***.

Condițiile de vânzare sunt următoarele:


.....
Date privind identificarea terenului

Specificare	Informații privind amplasamentul						Categoria de folosință	Obs.
	Comuna / Județul	Suprafața ha	Nr. cadastral	Nr carte funciara	Nr. tarla	Nr., parcela		
Se completeaza de către vânzător	Bosanci / Suceava	0.2600	848	848			arabil	
Verificat primărie	✓	✓	✓	✓	✓	✓	✓	

Cunoscând că falsul în declarații se pedepsește conform Legii nr. 286/2009 privind Codul penal, cu modificările și completările ulterioare, declar că datele sunt reale, corecte și complete.

Vânzător/Împuternicit,
Blindu Ana
(numele și prenumele în clar)

Semnătura



Data **04.02.2020**

*1) Se completează numele și prenumele proprietarului terenului.

*2) Se va completa în cifre și litere.

*3) Se completează categoria de folosință a terenurilor agricole situate în extravilan productive. care sunt: arabile, viile, livezile, pepinierele viticole, pomicole, plantațiile de hamei și duzi, pășunile, fânețele, serele, solarele, răsadnițele și altele asemenea. cele cu vegetație forestieră, dacă nu fac parte din amenajamentele silvice, pășunile împădurite, cele ocupate cu construcții și instalații agrozootehnice, amenajările piscicole și de îmbunătățiri funciare, drumurile tehnologice și de exploatare agricolă, platformele și spațiile de depozitare care servesc nevoilor producției agricole și terenurile neproductive care pot fi amenajate și folosite pentru producția agricolă.

*4) Se completează cu "X" rubricile în care informațiile pot fi comparate cu datele din Registrul agricol, evidențele fiscale, evidențele de stare civilă, altele asemenea.

NOTE:

- Câmpurile notate cu (*) sunt obligatoriu de completat.
- Câmpurile notate cu (**) se completează în cazul în care sunt cunoscute informațiile.

Județul Suceava	Registrul de evidență
Comuna Bosanci	Nr.244 din 04.02.2020

LISTA

preemptorilor în vederea exercitării dreptului de
preempțiune asupra ofertei de vânzare în ordinea rangului de preferință

Ca urmare a înregistrării ofertei de vânzare depusă de **Blindu Ana**, în calitate de proprietari, pe baza informațiilor cuprinse în oferta de vânzare au fost identificați următorii preemptori:

1. Coproprietari ai terenului a cărui ofertă de vânzare a fost înregistrată

Nr. crt.	Nume și prenume persoană fizică/Denumire persoană/persoane juridică/juridice, asociații și alte entități fără personalitate juridică, precum și persoane juridice care nu se înregistrează în registrul comerțului	Adresa domiciliu/reședința/sediu
1.	NU SUNT	

2. Arendaș al terenului a cărui ofertă de vânzare a fost înregistrată

Nume și prenume arendaș	NU SUNT
Domiciliul /sediu	

3. Proprietari vecini ai terenului a cărui ofertă de vânzare-cumpărare a fost înregistrată

Nume și prenume/denumire vecin	1. Blindu Ana 2. Ieremie Liliana
--------------------------------	---

4. Statul român, reprezentat prin Agenția Domeniilor Statului (**NU ESTE CAZUL**)

Primar,
Miron Neculai

L.S.

(numele și prenumele/semnătura)

Secretar primărie,
Bujorean Gheorghe

(numele și prenumele/semnătura)

225 / 04.02.2020

OFERTA DE VÂNZARE TEREN

Subsemnată*1) Subsemnata: **Blindu Ana**, CNP ... , identificat cu ... seria I S, nr. ... eliberat(ă) de Mun. Suceava, vând teren agricol situat în extravilan „Valea Antan” în suprafață de 1 (ha), la prețul de 15000, 2) cinspezecemiile*.

Condițiile de vânzare sunt următoarele:

.....
Date privind identificarea terenului

Specificare	Informații privind amplasamentul						Categoria de folosința	Obs.
	Comuna / Județul	Suprafața ha	Nr. cadastral	Nr carte funciara	Nr. tarla	Nr., parcela		
Se completeaza de către vânzator	Bosanci / Suceava	1	36784	36784			arabil	
Verificat primărie	<i>X</i>	<i>X</i>	<i>X</i>	<i>X</i>	<i>X</i>	<i>X</i>	<i>X</i>	<i>X</i>

Cunoscând că falsul în declarații se pedepsește conform Legii nr. 286/2009 privind Codul penal, cu modificările și completările ulterioare, declar că datele sunt reale, corecte și complete.

Vânzător/Împuternicit,
Blindu Ana
(numele și prenumele în clar)

Semnătura *Blindu Ana*

Data 04.02.2020

- *1) Se completează numele și prenumele proprietarului terenului.
- *2) Se va completa în cifre și litere.
- *3) Se completează categoria de folosință a terenurilor agricole situate în extravilan productive, care sunt: arabile, viile, livezile, pepinierele viticole, pomicole, plantațiile de hamei și duzi, pășunile, fânețele, serele, solarele, răsadnițele și altele asemenea, cele cu vegetație forestieră, dacă nu fac parte din amenajamentele silvice, pășunile împădurite, cele ocupate cu construcții și instalații agrozootehnice, amenajările piscicole și de îmbunătățiri funciare, drumurile tehnologice și de exploatare agricolă, platformele și spațiile de depozitare care servesc nevoilor producției agricole și terenurile neproductive care pot fi amenajate și folosite pentru producția agricolă.
- *4) Se completează cu "X" rubricile în care informațiile pot fi comparate cu datele din Registrul agricol, evidențele fiscale, evidențele de stare civilă, altele asemenea.

NOTE:

- Câmpurile notate cu (*) sunt obligatoriu de completat.
- Câmpurile notate cu (***) se completează în cazul în care sunt cunoscute informațiile.

LISTA

preemptorilor în vederea exercitării dreptului de preempțiune asupra ofertei de vânzare în ordinea rangului de preferință

Ca urmare a înregistrării ofertei de vânzare depusă de **Blindu Ana**, în calitate de proprietari, pe baza informațiilor cuprinse în oferta de vânzare au fost identificați următorii preemptori:

1. Coproprietari ai terenului a căruia ofertă de vânzare a fost înregistrată

Nr. crt.	Nume și prenume persoană fizică/Denumire persoană/persoane juridică/juridice, asociații și alte entități fără personalitate juridică, precum și persoane juridice care nu se înregistrează în registrul comerțului	Adresa domiciliu/reședința/sediu
1.	NU SUNT	

2. Arendaș al terenului a căruia ofertă de vânzare a fost înregistrată

Nume și prenume arendaș	NU SUNT
Domiciliul /sediu	

3. Proprietari vecini ai terenului a căruia ofertă de vânzare-cumpărare a fost înregistrată

Nume și prenume/denumire vecin	1. Cîrlan Vasile 2. Gavrilovici Cristinel 3. Blindu Constantin
--------------------------------	---

4. Statul român, reprezentat prin Agenția Domeniilor Statului (NU ESTE CAZUL)

Primar,
Miron Neculai

L.S.

.....
(numele și prenumele/semnătura)

Secretar primărie,
Bujorean Gheorghe

.....
(numele și prenumele/semnătura)

246/05.02.2020

OFERTA DE VÂNZARE TEREN

Subsemnătul*1) **Ieremia Liviu**, CNP identificat cu seria, nr., eliberat(ă) de SCLEP Suceava, la data de cu domiciliul în: sat Lisaura, com. Ipotești, jud. Suceava, și **Ieremia Adriana**, CNP identificat cu CI seria, nr. eliberat de SPCLEP Suceava la data de cu domiciliul în: sat Lisaura, com. Ipotești, jud. Suceava,

vând teren agricol situat în extravilan „După Vârâți” în suprafață de **0.0851ha**), la prețul de **1500(lei)*2)** omiecincisutelei.

Condițiile de vânzare sunt următoarele:


.....
Date privind identificarea terenului


Specificare	Informații privind amplasamentul						Categoría de folosința	Obs.
	Comuna / Județul	Suprafața ha	Nr. cadastral	Nr. carte funciara	Nr. tarla	Nr., parcela		
Se completeaza de către vânzator	Bosanci / Suceava	0.0851	37340	37340			arabil	
Verificat primărie	<i>L</i>	<i>L</i>	<i>L</i>	<i>L</i>	<i>L</i>	<i>L</i>	<i>L</i>	<i>L</i>

Cunoscând că falsul în declarații se pedepsește conform Legii nr. 286/2009 privind Codul penal, cu modificările și completările ulterioare, declar că datele sunt reale, corecte și complete.

Vânzător,
Ieremia Liviu
(numele și prenumele în clar)

Ieremia Adriana
(numele și prenumele în clar)

Semnătura




Data **05.02.2020**

*1) Se completează numele și prenumele proprietarului terenului.

*2) Se va completa în cifre și litere.

*3) Se completează categoria de folosință a terenurilor agricole situate în extravilan productive, care sunt: arabile, viile, livezile, pepinierele viticole, pomicole, plantațiile de hamei și duzi, pășunile, fânețele, serele, solarele, răsadnițele și altele asemenea, cele cu vegetație forestieră, dacă nu fac parte din amenajamentele silvice, pășunile împădurite, cele ocupate cu construcții și instalații agrozotehnice, amenajările piscicole și de îmbunătățiri funciare, drumurile tehnologice și de exploatare agricolă, platformele și spațiile de depozitare care servesc nevoilor producției agricole și terenurile neproductive care pot fi amenajate și folosite pentru producția agricolă.

*4) Se completează cu "X" rubricile în care informațiile pot fi comparate cu datele din Registrul agricol, evidențele fiscale, evidențele de stare civilă, altele asemenea.

NOTE:

- Câmpurile notate cu (*) sunt obligatoriu de completat.
- Câmpurile notate cu (**) se completează în cazul în care sunt cunoscute informațiile.

Județul Suceava	Registrul de evidență
Comuna Bosanci	Nr.246 din 05.02.2020

LISTA

preemptorilor în vederea exercitării dreptului de preempțiune asupra ofertei de vânzare în ordinea rangului de preferință

Ca urmare a înregistrării ofertei de vânzare depusă de **Ieremia Liviu și Ieremia Adriana** în calitate de proprietari, pe baza informațiilor cuprinse în oferta de vânzare au fost identificați următorii preemptori:

1. Coproprietari ai terenului a cărui ofertă de vânzare a fost înregistrată

Nr. crt.	Nume și prenume persoană fizică/Denumire persoană/persoane juridică/juridice, asociații și alte entități fără personalitate juridică, precum și personae juridice care nu se înregistrează în registrul comerțului	Adresa domiciliu/reședința/sediului
1.	NU SUNT	

2. Arendaș al terenului a cărui ofertă de vânzare a fost înregistrată

Nume și prenume arendaș	NU SUNT
Domiciliul /sediul	

3. Proprietari vecini ai terenului a cărui ofertă de vânzare-cumpărare a fost înregistrată

Nume și prenume/denumire vecin	1. Ieremia Liviu 2. Serban Ioan
--------------------------------	--

4. Statul român, reprezentat prin Agenția Domeniilor Statului (**NU ESTE CAZUL**)

Primar,
Miron Neculai

L.S.

Secretar primărie,
Bujorean Gheorghe

.....
(numele și prenumele/semnătura)

.....
(numele și prenumele/semnătura)

247/05.02.2020

OFERTA DE VÂNZARE TEREN

Subsemnării*) Subsemnata **Jeremie Rahira**, CNP 240... identificat cu... nr. eliberat(ă) de **SPCLEP Suceava**, la data de **21.11.2017** data și locul nașterii: (...), com. **Bosanci**, județul **Suceava**; cu domiciliul în: jud. **Suceava**, com. **Bosanci**, județul vând teren agricol situat în extravilan „**Valea Antan**” în suprafață de **0,1950 (ha)**, la prețul de **3500, 2) treimiicincisutelei***.

Condițiile de vânzare sunt următoarele:

.....
Date privind identificarea terenului

Specificare	Informații privind amplasamentul						Categoria de folosință	Obs.
	Comuna / Județul	Suprafața ha	Nr. cadastral	Nr carte funciara	Nr. tarla	Nr., parcela		
Se completeaza de către vânzator	Bosanci / Suceava	0,1950	37265	37265	7	115, 116	fâneată	
Verificat primărie	✓	✓	✓	✓	✓	✓	✓	✓

Cunoscând că falsul în declarații se pedepsește conform Legii nr. 286/2009 privind Codul penal. cu modificările și completările ulterioare, declar că datele sunt reale, corecte și complete.

Vânzător/Împuternicit,
Jeremie Rahira
(numele și prenumele în clar)

Semnătura *JR*
.....

Data 05.02.2020

*1) Se completează numele și prenumele proprietarului terenului.

*2) Se va completa în cifre și litere.

*3) Se completează categoria de folosință a terenurilor agricole situate în extravilan productive, care sunt: arabile, viile, livezile, pepinierele viticole, pomicole, plantațiile de hamei și duzi, pășunile, fânețele, serele, solarele, răsadnițele și altele asemenea, cele cu vegetație forestieră, dacă nu fac parte din amenajamentele silvice, pășunile împădurite, cele ocupate cu construcții și instalații agrozootehnice, amenajările piscicole și de îmbunătățiri funciare, drumurile tehnologice și de exploatare agricolă, platformele și spațiile de depozitare care servesc nevoilor producției agricole și terenurile neproductive care pot fi amenajate și folosite pentru producția agricolă.

*4) Se completează cu "X" rubricile în care informațiile pot fi comparate cu datele din Registrul agricol, evidențele fiscale, evidențele de stare civilă, altele asemenea.

NOTE:

- Câmpurile notate cu (*) sunt obligatoriu de completat.
- Câmpurile notate cu (**) se completează în cazul în care sunt cunoscute informațiile.

Județul Suceava	Registrul de evidență
Comuna Bosanci	Nr. 247 din 05.02.2020

LISTA

preemptorilor în vederea exercitării dreptului de preempțiune asupra ofertei de vânzare în ordinea rangului de preferință

Ca urmare a înregistrării ofertei de vânzare depusă de **Ieremie Rahila**, în calitate de proprietari, pe baza informațiilor cuprinse în oferta de vânzare au fost identificați următorii preemptori:

1. Coproprietari ai terenului a cărui ofertă de vânzare a fost înregistrată

Nr. crt.	Nume și prenume persoană fizică/Denumire persoană/persoane juridică/juridice, asociații și alte entități fără personalitate juridică, precum și persoane juridice care nu se înregistrează în registrul comerțului	Adresa domiciliu/reședința/sediul
1.	NU SUNT	

2. Arendaș al terenului a cărui ofertă de vânzare a fost înregistrată


Nume și prenume arendaș	NU SUNT
Domiciliul /sediul	

3. Proprietari vecini ai terenului a cărui ofertă de vânzare-cumpărare a fost înregistrată

Nume și prenume/denumire vecin	1. Stanciu Constantin 2. Bivol Zenovia 3. Carp Dragoș, Gavrilovici Ion
--------------------------------	---

4. Statul român, reprezentat prin Agenția Domeniilor Statului (NU ESTE CAZUL)


Primar,
Miron Neculai



L.S.

(numele și prenumele/semnătura)

Secretar primărie,
Bujorean Gheorghe



(numele și prenumele/semnătura)

242/05.02.2020

OFERTA DE VÂNZARE TEREN

Subsemnatul*1) Subsemnata: **Jeremie Rahira**, CNP identificat cu
 nr. eliberat(ă) de SPCLFP Suceava, la data de data și locul nașterii:
 com. Bosanci, județul Suceava; cu domiciliul în: jud. Suceava, com. Bosanci, județul
 vând teren agricol situat în extravilan „Tribălți” în suprafață de **0,2600 (ha)**, la prețul de **5000, 2**
cincimiile*.

Condițiile de vânzare sunt următoarele:

.....
 Date privind identificarea terenului

Specificare	Informații privind amplasamentul						Categoria de folosință	Obs.
	Comuna / Județul	Suprafața ha	Nr. cadastral	Nr carte funciara	Nr. tarla	Nr., parcela		
Se completeaza de către vânzător	Bosanci / Suceava	0,2600	273	2735			arabil	
Verificat primărie	X	X	X	X	X	X	X	

Cunoscând că falsul în declarații se pedepsește conform Legii nr. 286/2009 privind Codul penal, cu modificările și completările ulterioare, declar că datele sunt reale, corecte și complete.

Vânzător/Împuternicit,
Jeremie Rahira
 (numele și prenumele în clar)

Semnătura *J R*

Data 05.02.2020

*1) Se completează numele și prenumele proprietarului terenului.

*2) Se va completa în cifre și litere.

*3) Se completează categoria de folosință a terenurilor agricole situate în extravilan productive, care sunt: arabile, viile, livezile, pepinierele viticole, pomicele, plantațiile de hamei și duzi, pășunile, fânețele, serele, solarele, răsadnițele și altele asemenea, cele cu vegetație forestieră, dacă nu fac parte din amenajamentele silvice, pășunile împădurite, cele ocupate cu construcții și instalații agrozootehnice, amenajările piscicole și de îmbunătățiri funciare, drumurile tehnologice și de exploatare agricolă, platformele și spațiile de depozitare care servesc nevoilor producției agricole și terenurile neproductive care pot fi amenajate și folosite pentru producția agricolă.

*4) Se completează cu "X" rubricile în care informațiile pot fi comparate cu datele din Registrul agricol, evidențele fiscale, evidențele de stare civilă, altele asemenea.

NOTE:

- Câmpurile notate cu (*) sunt obligatoriu de completat.
- Câmpurile notate cu (***) se completează în cazul în care sunt cunoscute informațiile.

Județul Suceava	Registrul de evidență
Comuna Bosanci	Nr.248 din 05.02.2020

LISTA

preemptorilor în vederea exercitării dreptului de
preempțiune asupra ofertei de vânzare în ordinea rangului de preferință

Ca urmare a înregistrării ofertei de vânzare depusă de **Ieremie Rahila**, în calitate de proprietari, pe baza informațiilor cuprinse în oferta de vânzare au fost identificați următorii preemptori:

1. Coproprietari ai terenului a cărui ofertă de vânzare a fost înregistrată

Nr. crt.	Nume și prenume pPersoană fizică/Denumire persoană/persoane juridică/juridice,asociații și alte entități fără personalitate juridică,precum și persoane juridice care nu se înregistrează în registrul comerțului	Adresa domiciliu/reședința/sediu
1.	NU SUNT	

2. Arendaș al terenului a cărui ofertă de vânzare a fost înregistrată

Nume și prenume arendaș	NU SUNT
Domiciliul /sediu	

3. Proprietari vecini ai terenului a cărui ofertă de vânzare-cumpărare a fost înregistrată

Nume și prenume/denumire vecin	1. Ciutac Lazar 2. Bilic Viorica 3. Rusu Veronica
--------------------------------	--

4. Statul român, reprezentat prin Agenția Domeniilor Statului (NU ESTE CAZUL)

Primar,
Miron Neculai

L.S.

.....
(numele și prenumele/semnătura)

Secretar primărie,
Bujorean Gheorghe

.....
(numele și prenumele/semnătura)